

CENTRO HISTÓRICO

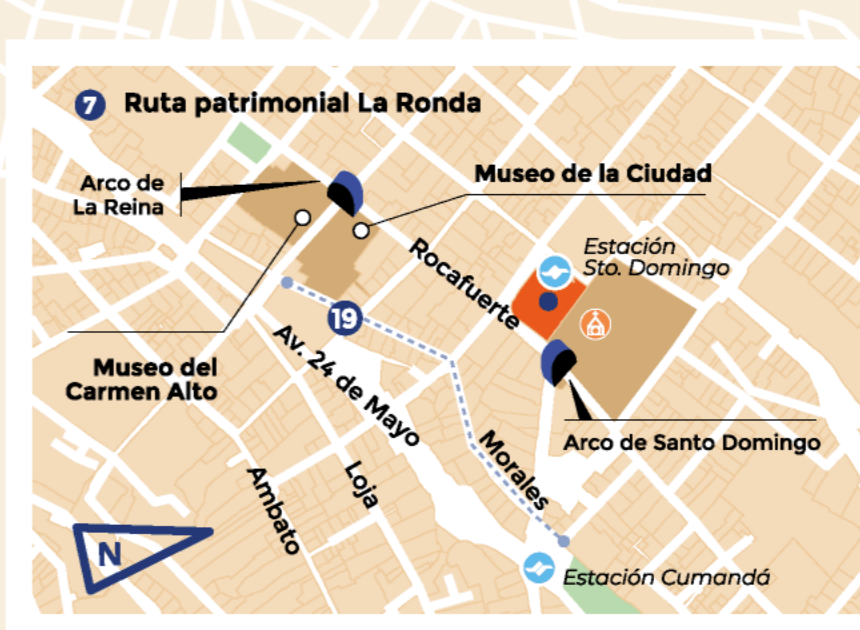
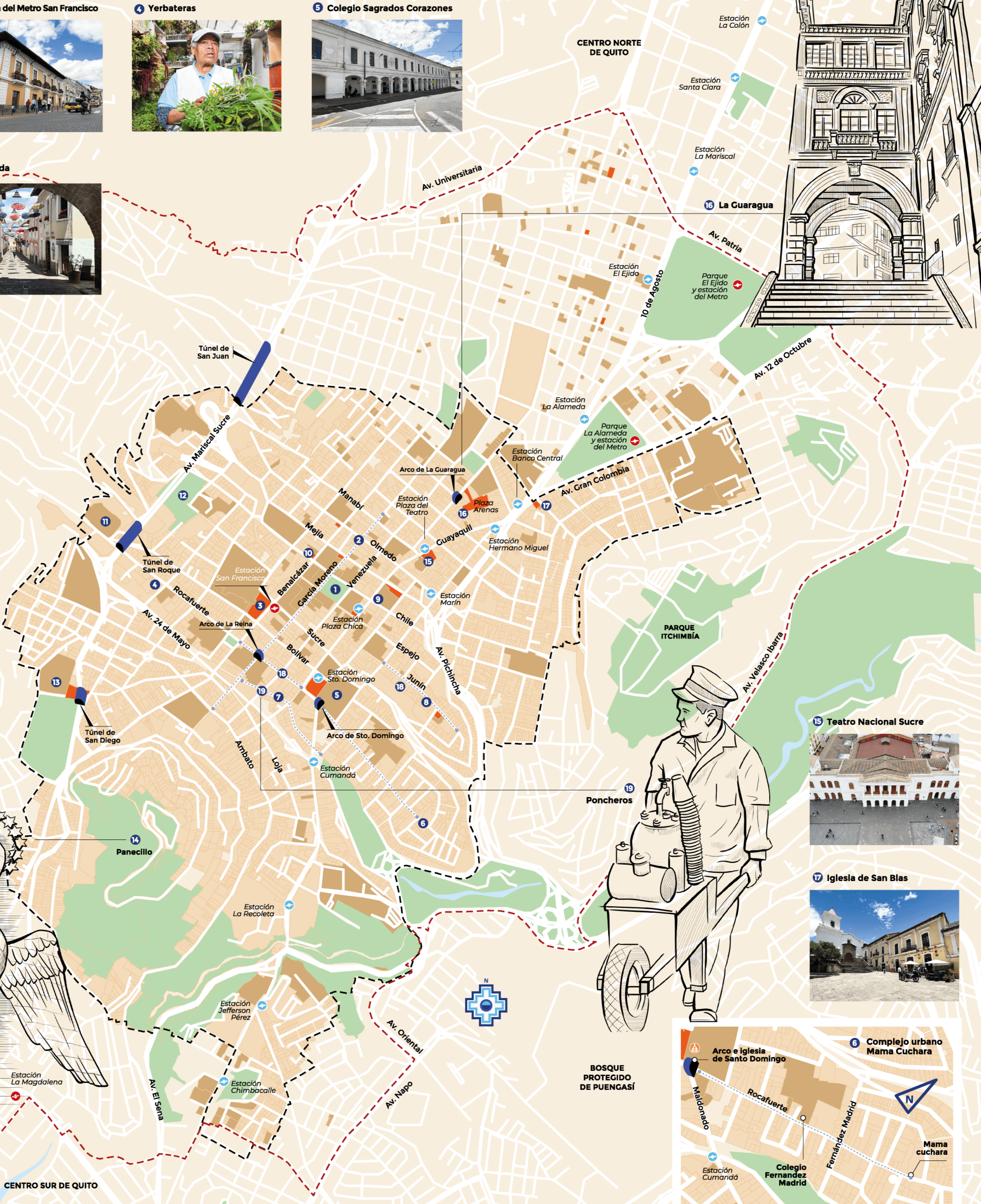
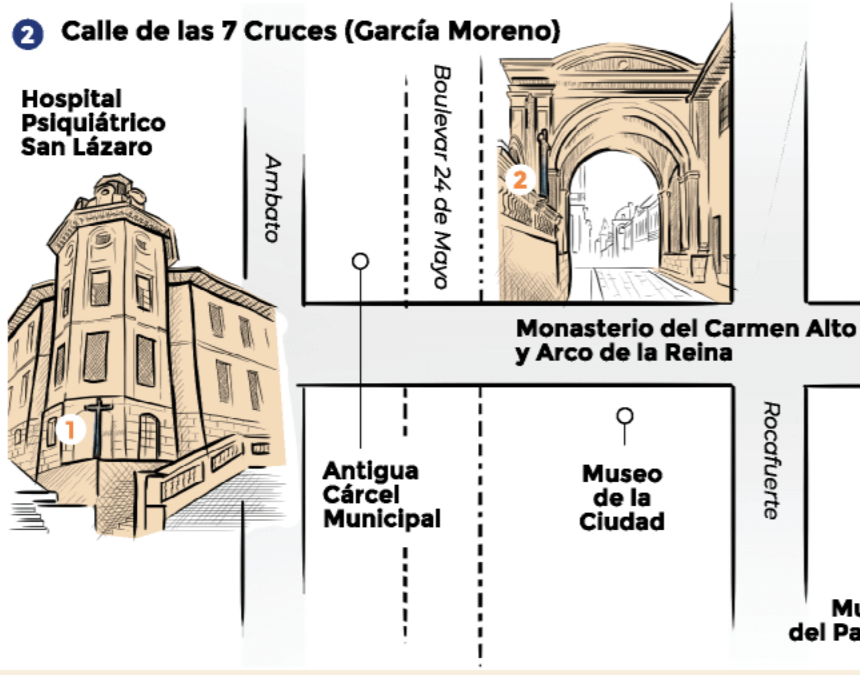


A Declarado Patrimonio Cultural de la Humanidad en 1978, es un testimonio vivo del mestizaje arquitectónico, religioso y social, que ha dado forma a la ciudad desde su fundación. A través de sus calles empedradas, plazas coloniales y edificaciones centenarias, se respira la memoria de siglos, que siguen latiendo en cada rincón.



- SÍMBOLOGÍA**
- Límite del Plan de Acción y de Gestión Centro Histórico
 - Área histórica
 - Delimitación del núcleo
 - Plazas
 - ⛪ Iglesias
 - ⚡ Estación del Metro
 - ⚡ Estación del Trole
 - Monumentos

- Lugares para visitar**
- 1** Complejo urbano Plaza Grande: Monumento a los Próceres del 10 de Agosto de 1809, Palacio de Gobierno, Palacio Municipal, Catedral Primada del Ecuador, Palacio Arzobispal, Hotel Majestic, Centro Cultural Metropolitano (CCM), Banco Pichincha y Edificio Pérez Pallares.
 - 2** Ruta patrimonial Calle de las 7 Cruces: Iglesia de Santa Bárbara, Monasterio de la Inmaculada Concepción, Catedral Primada del Ecuador, Iglesia del Sagrado, Iglesia de la Compañía de Jesús, Monasterio del Carmen Alto, antiguo Hospital San Lázaro. OTRAS: Casa Guillespie (IMP), La Caponata, Casa del Higo, Casa Cadisán (Secretaría de Coordinación Territorial), Plaza de los Capulanes, Palacio de Carondelet, Museo Numismático, Casa de María Augusta Urrutia, antiguo Hogar San Javier (Secretaría de Hábitat y Ordenamiento Territorial), Museo del Pasillo, Arco de la Reina, Museo de la Ciudad, Bulevar 24 de Mayo, antigua Cárcel Municipal y Piscina del Yavirac (Instituto Yavirac).
 - 3** Complejo urbano de San Francisco: Plaza e iglesia de San Francisco, piletta, capillas de San Buenaventura y de Cantuña, Museo Fray Pedro Gociál, Casa Gangotena y estación del Metro.
 - 4** Mercado de San Francisco, yerbateras: Ubicadas en el Mercado San Francisco (Rocafruerte y Chimborazo)
 - 5** Complejo urbano de Santo Domingo: Plaza e iglesia de Santo Domingo, Museo Fray Pedro Bedón, Arco de Santo Domingo, monumento a Antonio José de Sucre, Casa García Moreno, colegios Sagrados Corazones y San Fernando
 - 6** Complejo urbano Mama Cuchara: Calle Rocafruerte, monumento a José Mejía Lequerica, Centro Cultural Mama Cuchara y hotel Mama Cuchara.
 - 7** Ruta patrimonial La Ronda: Calle Juan de Dios Morales, puente de la Paz (Venezuela), Casa de Artes La Ronda y puente del Mesón (av. Maldonado).
 - 8** Ruta de vida urbana San Marcos: Calle Junín, museo Manuela Sáenz, hoteles Casa San Marcos e Ila, Museo Muñoz Marín, Casa Benalcázar (Archivo Municipal), Plaza e iglesia de San Marcos y piletta lobulada, antiguo Quito Garage (Casa Somos San Marcos).
 - 9** Complejo urbano de San Agustín: Placeta de San Agustín, monumento a Sixto Durán Ballén, iglesia y convento de San Agustín y Museo Miguel de Santiago.
 - 10** Complejo urbano La Merced: Placeta, iglesia y convento de La Merced, capilla de San Juan de Letrán y Academia Ecuatoriana de la Lengua.
 - 11** Antiguo panóptico o cárcel de Quito
 - 12** Yaku Parque Museo del Agua
 - 13** Complejo urbano de San Diego: Placeta y recoleta de San Diego, Cementerio patrimonial de San Diego.
 - 14** El Panecillo: Virgen del Panecillo, Olla del Panecillo y Casa del Cañón
 - 15** Complejo urbano Plaza del Teatro: Plaza del Teatro, Teatro Nacional Sucre, Teatro Variedades y escultura de Ernesto Albán.
 - 16** Ruta patrimonial La Guaragua: Calle Galápagos, arco de La Guaragua y Plaza Arenas.
 - 17** Complejo urbano de San Blas: Plaza e iglesia de San Blas, piletta, monumento al santo Hermano Miguel.
 - 18** Imagineros: Artistas que esculpen o pintan imágenes, ubicados especialmente a lo largo de la calle Rocafruerte, entre Benalcázar y Guayaquil.
 - 19** Poncheros: Vendedores de ponche de malta, que circulan por todo el Centro Histórico.



Fuente: Sistema de Información del Patrimonio Cultural del Ecuador (SIPCE)